

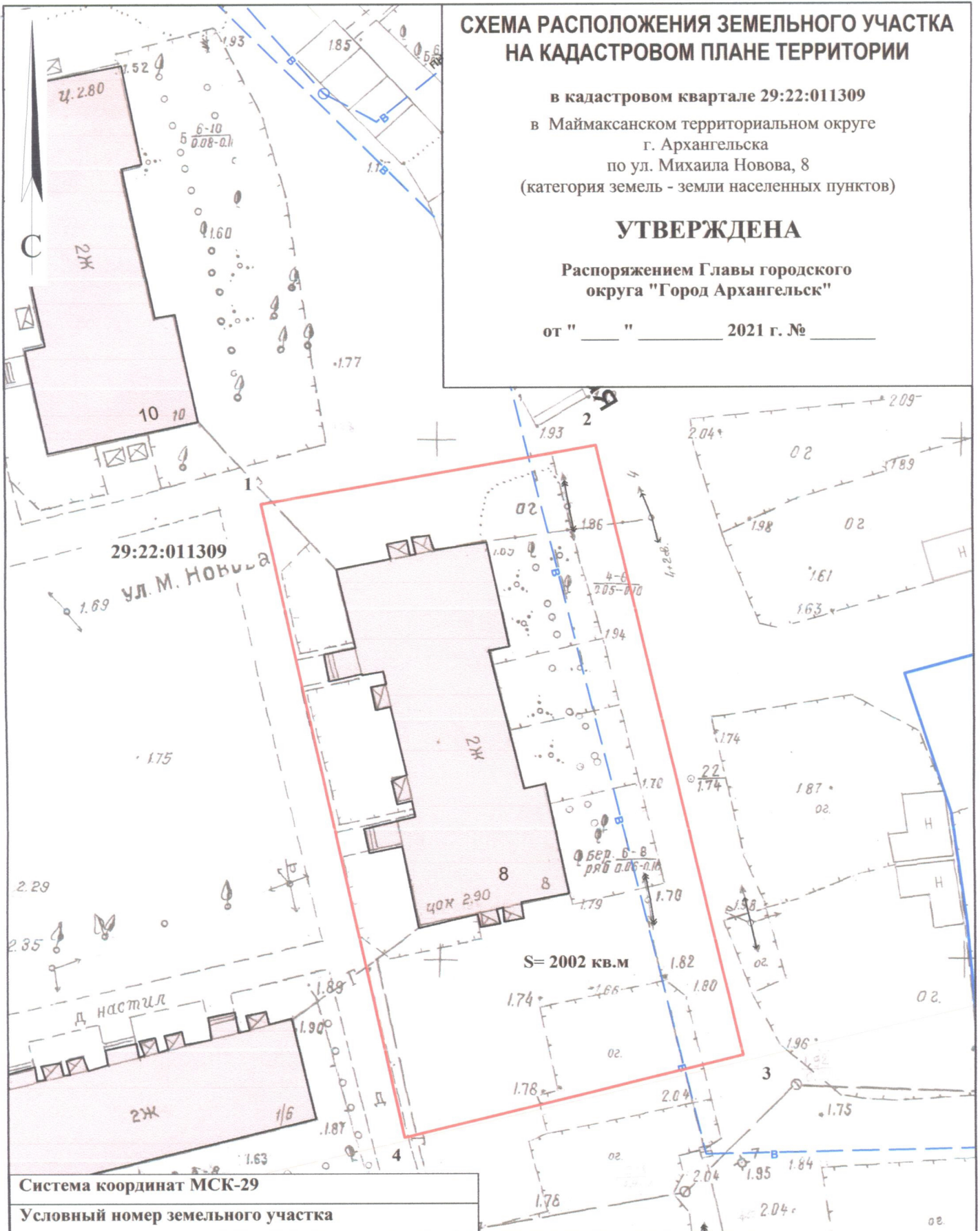
СХЕМА РАСПОЛОЖЕНИЯ ЗЕМЕЛЬНОГО УЧАСТКА НА КАДАСТРОВОМ ПЛАНЕ ТЕРРИТОРИИ

в кадастровом квартале 29:22:011309
в Маймаксанском территориальном округе
г. Архангельска
по ул. Михаила Новова, 8
(категория земель - земли населенных пунктов)

УТВЕРЖДЕНА

Распоряжением Главы городского
округа "Город Архангельск"

от " " 2021 г. №



Система координат МСК-29

Условный номер земельного участка

Площадь земельного участка 2002 кв.м.

Обозначение характерных точек границ	координаты, м	
	X	Y
1	667235.76	2518281.48
2	667242.58	2518313.07
3	667184.54	2518329.02
4	667175.48	2518297.17

УСЛОВНЫЕ ОБОЗНАЧЕНИЯ:

- граница образуемого земельного участка
- граница учтенных земельных участков
- 29:22:011309** номер кадастрового квартала

Масштаб 1 : 500

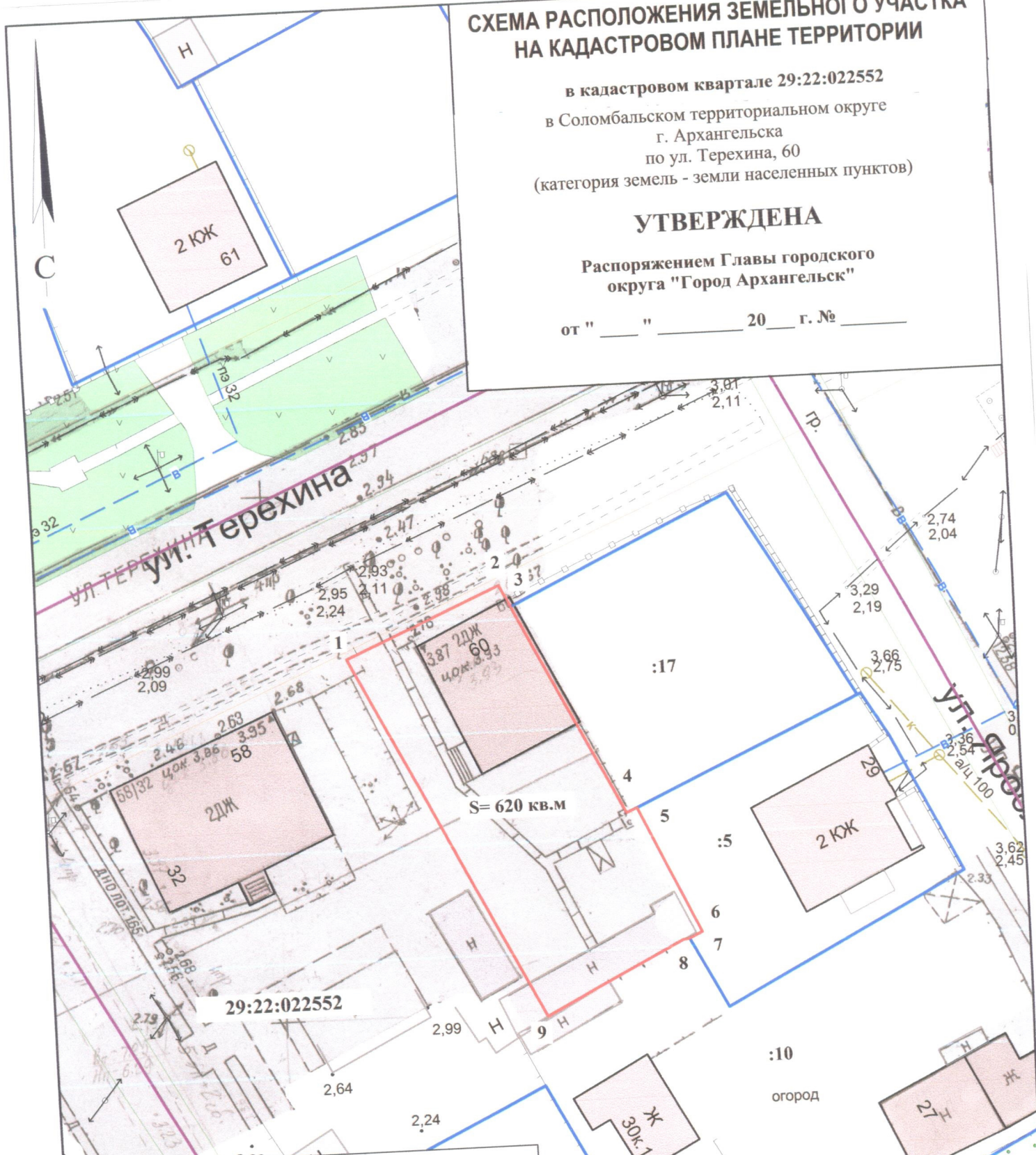
СХЕМА РАСПОЛОЖЕНИЯ ЗЕМЕЛЬНОГО УЧАСТКА НА КАДАСТРОВОМ ПЛАНЕ ТЕРРИТОРИИ

в кадастровом квартале 29:22:022552
в Соломбальском территориальном округе
г. Архангельска
по ул. Терехина, 60
(категория земель - земли населенных пунктов)

УТВЕРЖДЕНА

Распоряжением Главы городского
округа "Город Архангельск"

от " ___ " _____ 20__ г. № _____



Система координат МСК-29

Условный номер земельного участка

Площадь земельного участка 620 кв.м.

Обозначение характерных точек границ	координаты, м	
	X	Y
1	655804.47	2519293.51
2	655811.31	2519307.86
3	655809.31	2519308.94
4	655789.60	2519319.61
5	655790.09	2519320.58
6	655778.29	2519326.58
7	655777.65	2519325.38
8	655777.53	2519324.81
9	655770.32	2519311.99

УСЛОВНЫЕ ОБОЗНАЧЕНИЯ:

- граница образуемого земельного участка
- граница учтенных земельных участков
- 29:22:022552** номер кадастрового квартала
- :10** кадастровый номер земельного участка

Масштаб 1 : 500

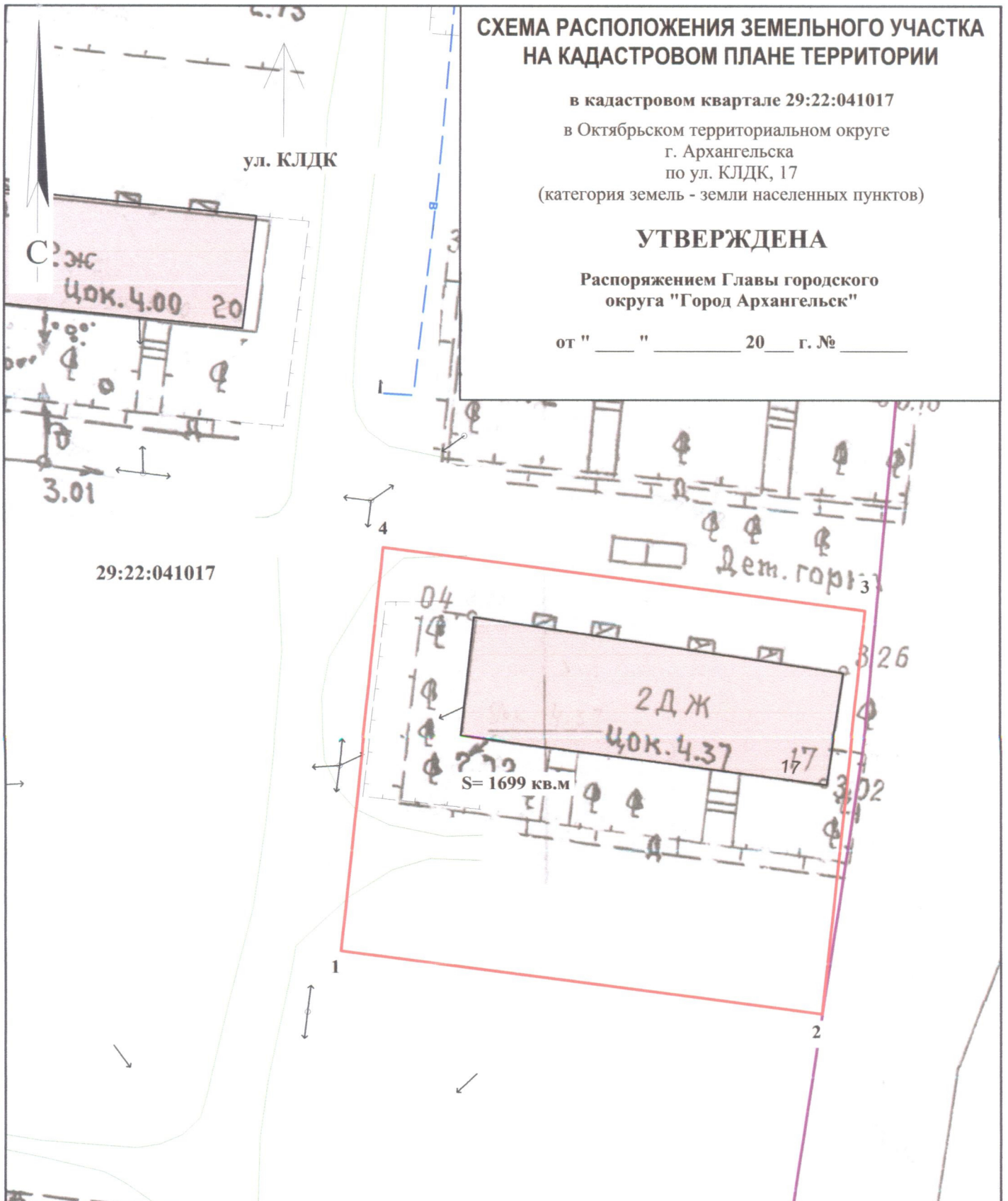
СХЕМА РАСПОЛОЖЕНИЯ ЗЕМЕЛЬНОГО УЧАСТКА НА КАДАСТРОВОМ ПЛАНЕ ТЕРРИТОРИИ

в кадастровом квартале 29:22:041017
в Октябрьском территориальном округе
г. Архангельска
по ул. КЛДК, 17
(категория земель - земли населенных пунктов)

УТВЕРЖДЕНА

Распоряжением Главы городского
округа "Город Архангельск"

от " ____ " ____ 20 ____ г. № ____



Система координат МСК-29

Условный номер земельного участка

Площадь земельного участка 1699 кв.м.

Обозначение характерных точек границ	координаты, м	
	X	Y
1	650660.10	2515760.70
2	650655.88	2515805.33
3	650693.70	2515807.97
4	650697.85	2515763.26

УСЛОВНЫЕ ОБОЗНАЧЕНИЯ:

- граница образуемого земельного участка
- граница учтенных земельных участков

29:22:041017 номер кадастрового квартала

Масштаб 1 : 500

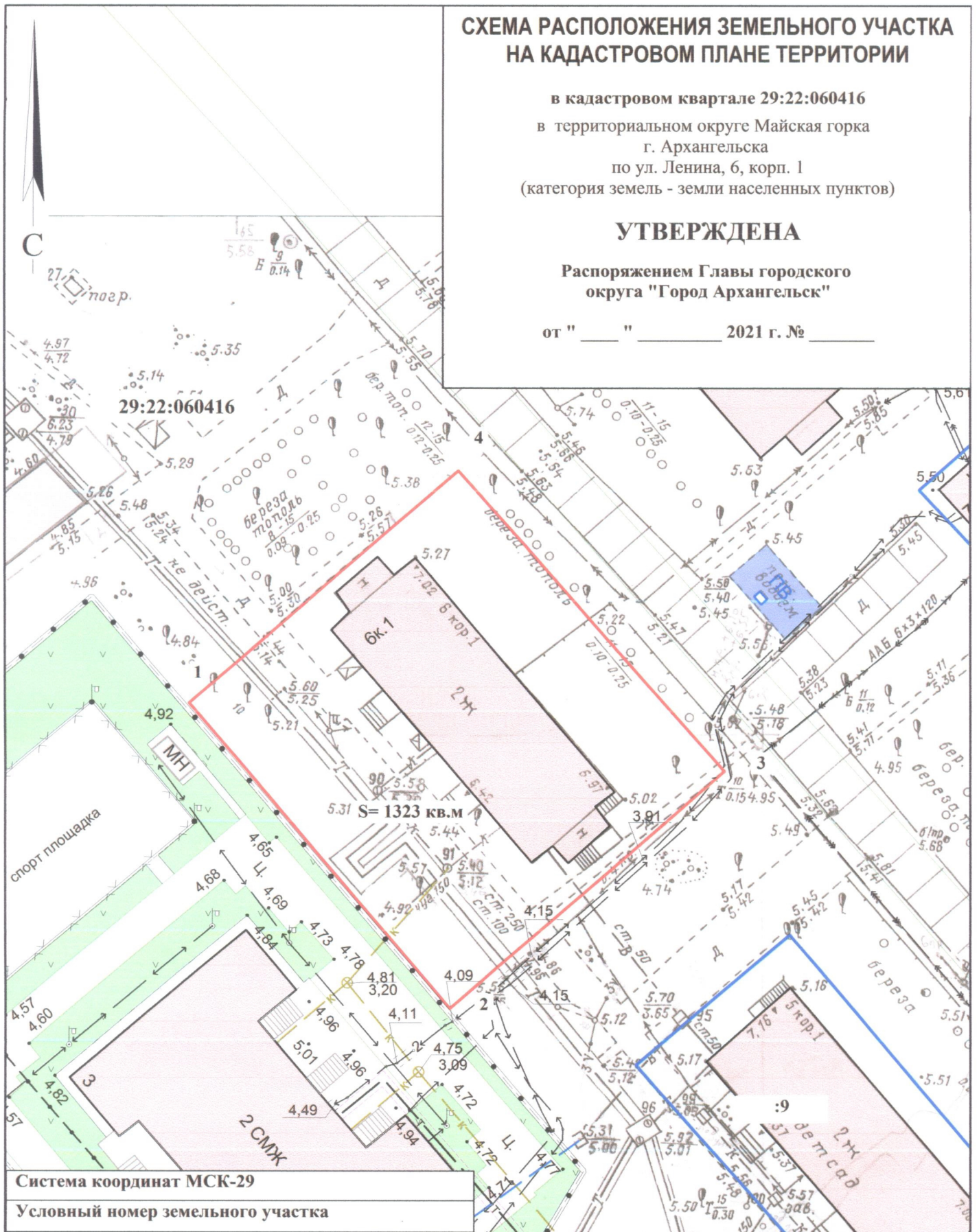
СХЕМА РАСПОЛОЖЕНИЯ ЗЕМЕЛЬНОГО УЧАСТКА НА КАДАСТРОВОМ ПЛАНЕ ТЕРРИТОРИИ

в кадастровом квартале 29:22:060416
в территориальном округе Майская гора
г. Архангельска
по ул. Ленина, 6, корп. 1
(категория земель - земли населенных пунктов)

УТВЕРЖДЕНА

Распоряжением Главы городского
округа "Город Архангельск"

от " ___ " _____ 2021 г. № _____



Система координат МСК-29

Условный номер земельного участка

Площадь земельного участка 1323 кв.м.

Обозначение
характерных
точек границ

координаты, м

	X	Y
1	649096.44	2525293.36
2	649067.94	2525319.23
3	649091.77	2525344.50
4	649119.78	2525318.11

УСЛОВНЫЕ ОБОЗНАЧЕНИЯ:

- граница образуемого земельного участка
- граница учтенных земельных участков

29:22:060416 номер кадастрового квартала

:9 кадастровый номер земельного участка

Масштаб 1 : 500

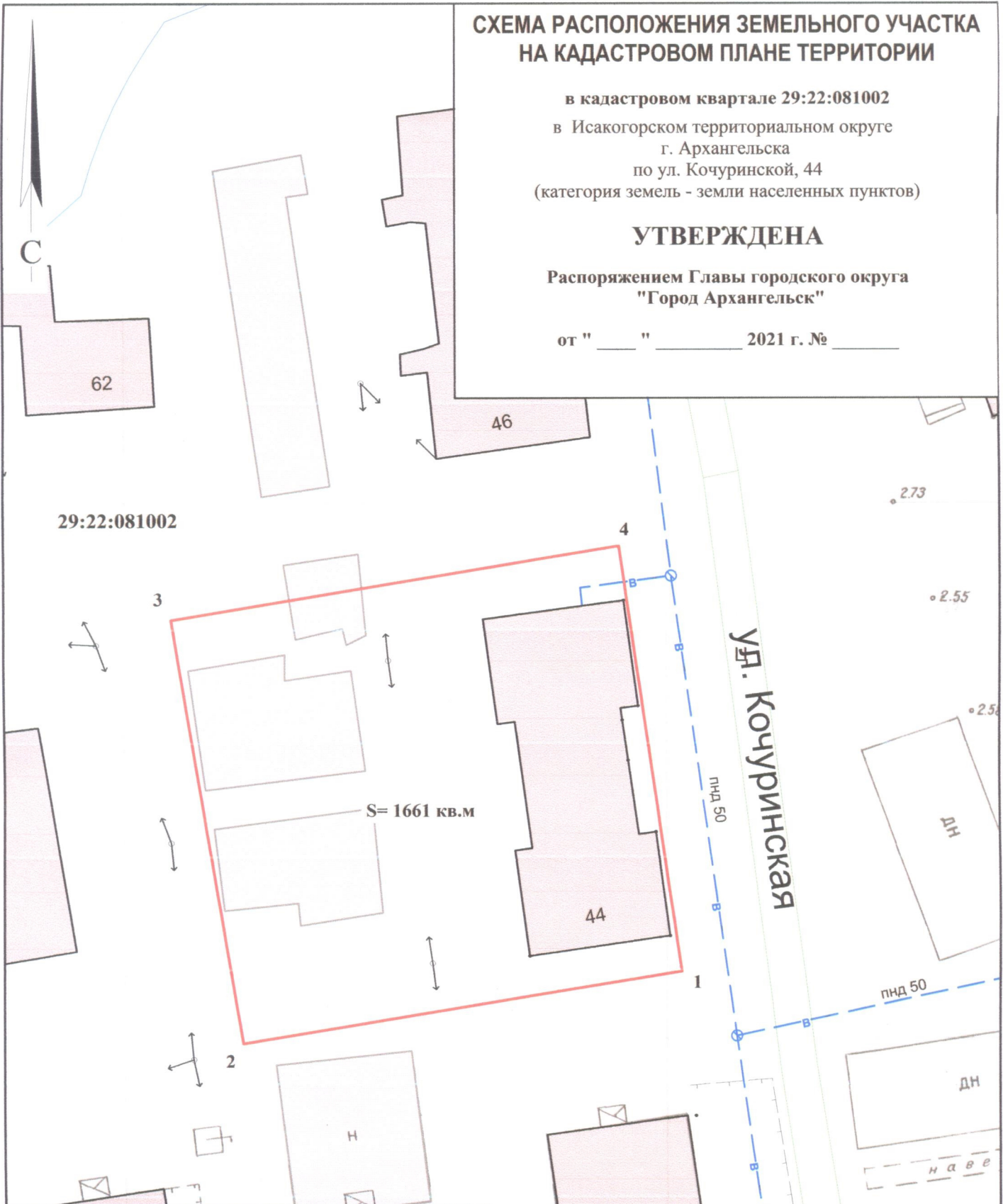
СХЕМА РАСПОЛОЖЕНИЯ ЗЕМЕЛЬНОГО УЧАСТКА НА КАДАСТРОВОМ ПЛАНЕ ТЕРРИТОРИИ

в кадастровом квартале 29:22:081002
в Исакогорском территориальном округе
г. Архангельска
по ул. Кочуринской, 44
(категория земель - земли населенных пунктов)

УТВЕРЖДЕНА

Распоряжением Главы городского округа
"Город Архангельск"

от " ____ " _____ 2021 г. № ____



Система координат МСК-29

Условный номер земельного участка

Площадь земельного участка 1661 кв.м.

Обозначение характерных точек границ	координаты, м	
	X	Y
1	646217.34	2523207.32
2	646209.09	2523167.16
3	646248.36	2523159.09
4	646256.79	2523200.09

УСЛОВНЫЕ ОБОЗНАЧЕНИЯ:

- граница образуемого земельного участка
- граница учтенных земельных участков
- номер кадастрового квартала

29:22:081002

Масштаб 1 : 500

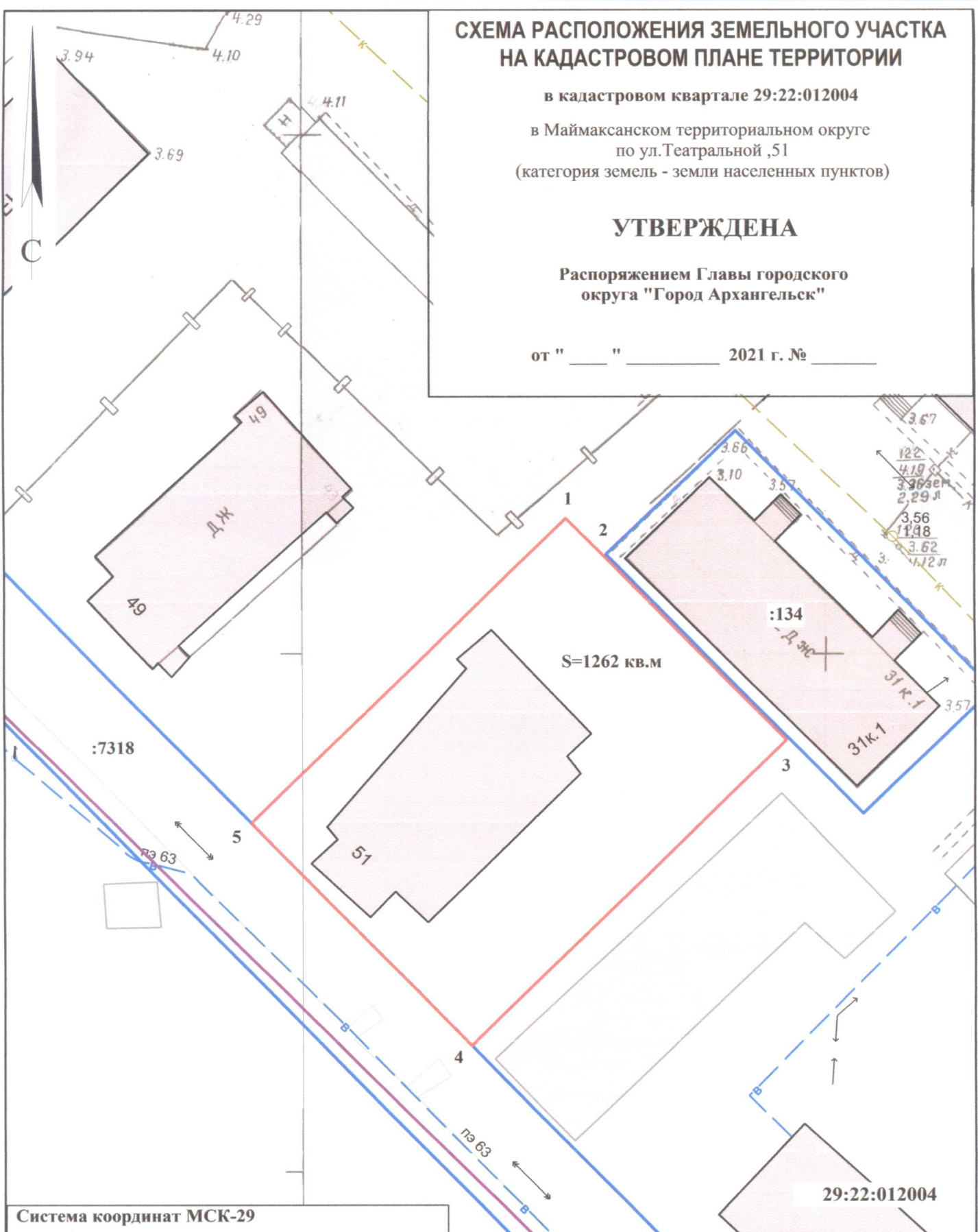
СХЕМА РАСПОЛОЖЕНИЯ ЗЕМЕЛЬНОГО УЧАСТКА НА КАДАСТРОВОМ ПЛАНЕ ТЕРРИТОРИИ

в кадастровом квартале 29:22:012004
в Маймаксанском территориальном округе
по ул. Театральной, 51
(категория земель - земли населенных пунктов)

УТВЕРЖДЕНА

Распоряжением Главы городского округа
"Город Архангельск"

от " ___ " _____ 2021 г. № _____



Система координат МСК-29		
Условный номер земельного участка		
Площадь земельного участка 1262 кв.м		
Обозначение характерных точек грани	координаты, м	
	X	Y
1	664801.92	2519567.63
2	664798.40	2519571.37
3	664781.36	2519589.48
4	664750.75	2519560.52
5	664771.40	2519538.76

УСЛОВНЫЕ ОБОЗНАЧЕНИЯ:

- изображение границ образуемого земельного участка
- изображение границ учтенных земельных участков

29:22:012004 надпись кадастрового номера кадастрового квартала

:134 надпись кадастрового номера земельного участка

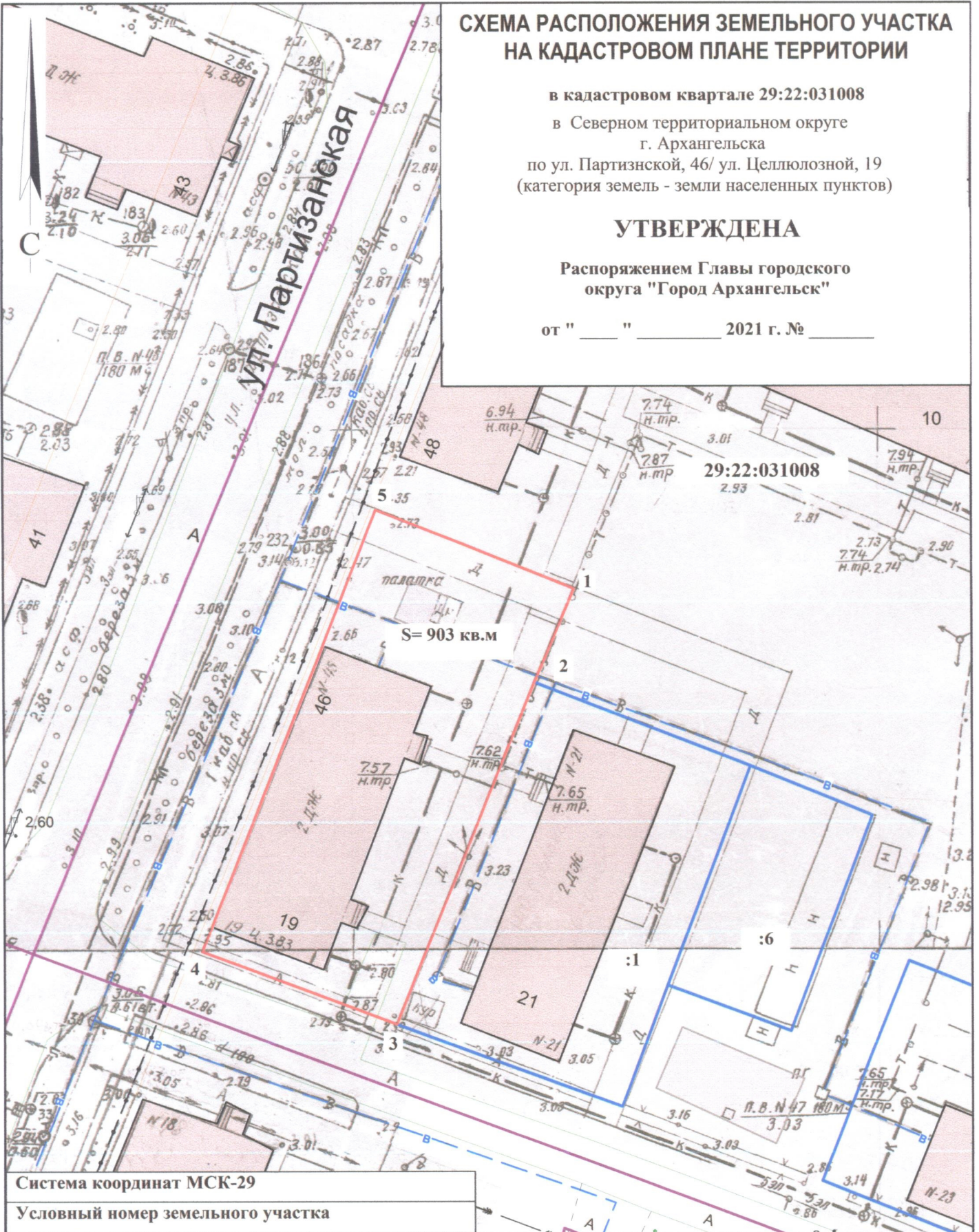
СХЕМА РАСПОЛОЖЕНИЯ ЗЕМЕЛЬНОГО УЧАСТКА НА КАДАСТРОВОМ ПЛАНЕ ТЕРРИТОРИИ

в кадастровом квартале 29:22:031008
в Северном территориальном округе
г. Архангельска
по ул. Партизанской, 46/ ул. Целлюлозной, 19
(категория земель - земли населенных пунктов)

УТВЕРЖДЕНА

Распоряжением Главы городского
округа "Город Архангельск"

от " ___ " _____ 2021 г. № _____



Система координат МСК-29

Условный номер земельного участка

Площадь земельного участка 903 кв.м.

Обозначение
характерных
точек границ

координаты, м

X

Y

1

658078.54

2522473.20

2

658069.47

2522469.74

3

658036.09

2522457.88

4

658042.33

2522439.19

5

658085.41

2522454.13

УСЛОВНЫЕ ОБОЗНАЧЕНИЯ:

— граница образуемого земельного участка

— граница учтенных земельных участков

29:22:031008 номер кадастрового квартала

:1 кадастровый номер земельного участка

Масштаб 1 : 500

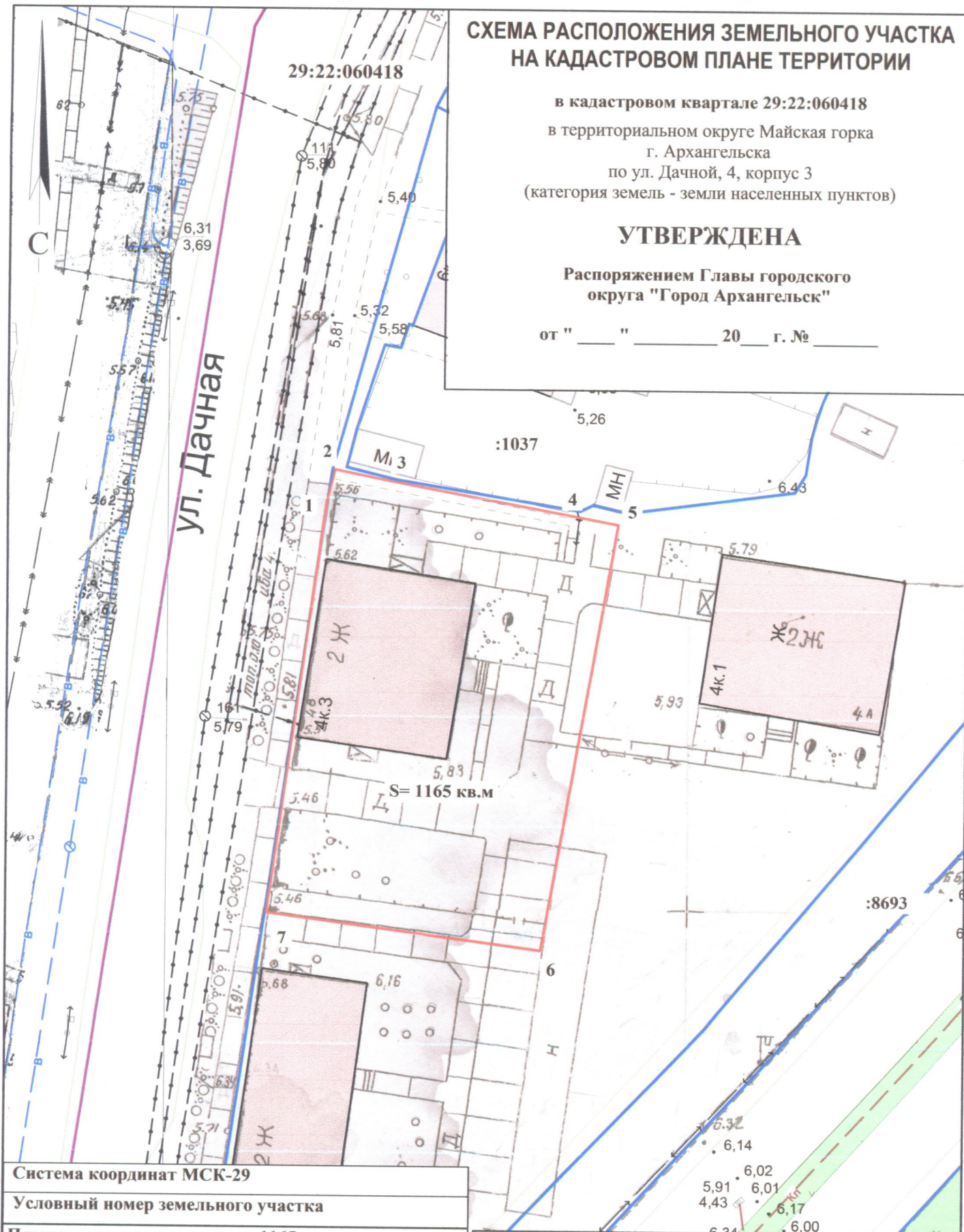
СХЕМА РАСПОЛОЖЕНИЯ ЗЕМЕЛЬНОГО УЧАСТКА НА КАДАСТРОВом ПЛАНЕ ТЕРРИТОРИИ

в кадастровом квартале 29:22:060418
в территориальном округе Майская горка
г. Архангельска
по ул. Дачной, 4, корпус 3
(категория земель - земли населенных пунктов)

УТВЕРЖДЕНА

Распоряжением Главы городского
округа "Город Архангельск"

от " ___ " _____ 20__ г. № _____



Система координат МСК-29

Условный номер земельного участка

Площадь земельного участка 1165 кв.м.

Обозначение
характерных
точек границ

координаты, м

X

Y

1
2
3
4
5
6
7

648516.45
648519.59
648518.63
648515.99
648515.41
648473.77
648476.31

2526186.11
2526186.78
2526192.58
2526210.22
2526214.11
2526208.56
2526182.11

УСЛОВНЫЕ ОБОЗНАЧЕНИЯ:

- граница образуемого земельного участка
- граница учтенных земельных участков
- 29:22:060418** номер кадастрового квартала
- :1037** кадастровый номер земельного участка

Масштаб 1 : 500